











AUSSCHNITT AUS DEM GELTENDEN FLÄCHENNUTZUNGSPLAN DER HANSESTADT LÜBECK

FÜR DEN TEILBEREICH „KRONSFORDER LANDSTRASSE SÜDLICH BAB 20“

Stand: zuletzt geändert durch die 130. Änderung am 20.10.2018

ZEICHENERKLÄRUNG:

	Wohnbaufläche (§ 5 Abs. 2 Nr. 1 BauGB, § 1 Abs. 1 BauNVO)		Fläche für Maßnahmen zum Schutz, Pflege und Entwicklung von Natur und Landschaft (§ 5 Abs. 2 Nr. 10 BauGB)
	Gemischte Baufläche (§ 5 Abs. 2 Nr. 1 BauGB, § 1 Abs. 1 BauNVO)		Autobahn und autobahnähnliche Straßen (§ 5 Abs. 2 Nr. 3 BauGB)
	Wasserfläche (§ 5 Abs. 2 Nr. 7 BauGB)		Sonstige überörtliche und örtliche Hauptverkehrsstraßen (§ 5 Abs. 2 Nr. 3 BauGB)
	Fläche für die Landwirtschaft (§ 5 Abs. 2 Nr. 9 BauGB)		Grenze des räumlichen Geltungsbereichs der Flächennutzungsplanänderung
	Wald (§ 5 Abs. 2 Nr. 9 BauGB)		
	Grünfläche (§ 5 Abs. 2 Nr. 9 BauGB)		

Hansestadt Lübeck

Der Bürgermeister

Fachbereich 5 - Planen und Bauen

Bereich 5.610 - Stadtplanung und Bauordnung