




B-Plan Nr. 32.61.00



INDEX	ART DER ÄNDERUNG	DATUM	GEPRÜFT

	GEZEICHNET	08.03.2021	Hecht
	BEARBEITET	08.03.2021	Reitzel
	GEPRÜFT	08.03.2021	Dähnle

	LEG Entwicklung GmbH		
	Eckernförder Straße 212 24119 Kronshagen		

PLANFESTSTELLUNGSUNTERLAGE

Hansestadt Lübeck Bereich Umwelt-, Natur- und Verbraucherschutz Untere Wasserbehörde Kronsförder Allee 2-6 23560 Lübeck	Unterlage/ Blatt-Nr.:	
	Flurkarte	
	Plan-Nr.: Maßstab:	G17.233.2-3 1 : 1.000

Ausbau und naturnahe Gestaltung der Moorbek

aufgestellt:			
den			
Planfeststellungsunterlage			
vom: 15.06.2021			
Anlage: 04			
Blatt:			
Grundplan hergestellt		Ergänzungen	
Sprick & Wachsmuth Vermessung Dipl.-Ing. Kai-Ingo Sprick (OVV) Große Straße 27-29 22526 Alvensbüttel		Aufnahme: September 2017/ Januar 2019/ September 2019 Feldvergleich: Kataster: ALK vom 21. Juni 2019	